Bergen, la entrada natural a los fiordos noruegos

Cuaderno de viaje

Bergen es, sin duda, una de las ciudades más espectaculares de Noruega, no solo por su privilegiada situación, a la entrada de los fiordos del sur, sino porque sus gentes han sabido salvaguardar en sus calles, monumentos, bosques de alrededor…todo el encanto de los países nórdicos.

Aquí os presento un breve cuaderno de viaje de una semana de duración. Para que podáis observar algunos de los sitios mencionados en él, adjunto el enlace a una galería de fotos del recorrido.

Algunas consideraciones generales

De entrada, os diré que siempre os lloverá en Bergen independientemente de la época que elijáis para vuestro viaje. Lógicamente, en verano la lluvia es menos frecuente. Así que tenéis que ir preparados para la lluvia. Es una ciudad nórdica, luego también hace frío todo el año, aunque en verano ese fresquito se agradece mucho sobre todo a los que venimos del sur de Europa.

Para llegar a la ciudad desde el aeropuerto podéis tomar el Flybuss, que tarda 35 minutos y cuesta 120 NOK (coronas noruegas). Pasan cada 15 minutos. Otra alternativa más barata y que tarda casi lo mismo es tomar el bus 1F en la puerta del aeropuerto y os deja en la parada del tranvía 1 que os lleva directamente al centro de la ciudad. Solo cuesta 37 NOK.

Para moverse por Bergen lo mejor es andar. Todo está cerca. Merece la pena perderse por sus callejuelas, acercarse al puerto, subir a algunos barrios de la parte alta… No obstante, hay autobuses y tranvías muy eficientes por si queréis aprovechar más el tiempo. Para subir al mirador sobre la ciudad podéis tomar el funicular, que sale cada 15 minutos. Desde arriba hay unas vistas magníficas. Si os gusta andar, podéis bajar andando por el camino que hay al efecto.

La *Bergen Card* incluye transporte y entrada al funicular y varios museos y espectáculos. También ofrece descuentos en otros muchos. Consultad en la oficina de información si os compensa dependiendo de los días que estéis en la ciudad. Me costó 380 KNO, 72 horas.

¿Qué ver en Bergen?

Podéis empezar en el Byparken, parque central de la ciudad, con su precioso lago donde revolotean numerosas aves acuáticas. Alrededor de este parque están los Museos más importantes de la ciudad, que luego nombraré.

Si andáis en dirección al puerto podréis ir admirando sus preciosas callejuelas, con casas de madera, rincones con encanto, inmuebles antiguos… En el puerto podréis ver sus célebres casas de madera coloreadas (Bryggen), estampa típica de Bergen. Y podréis aprovechar para acercaros al centro de información y recoger mapas, folletos, etc., así como sacar los billetes para los recorridos por los fiordos o para el famoso tren de cremallera.

En el Bryggen, las casas antiguas, ya restauradas, se usan como recintos culturales o para tiendas. Merece la pena dar un buen paseo por este lugar tan lleno de encanto que está en permanente mejora.

En el puerto está la estatua dedicada a Shetlands-Larsen y suele encontrarse amarrado el famoso e imponente barco Statsraad Lehmkuhl. También podéis visitar el famoso mercado de los pescados, donde hay varios restaurantes y cafés que sirven pescados muy frescos y sabrosos.

Continuad paseando hacia la fortaleza, el Fort Bergenhus, con su majestuosa torre, el Haakon' s Hall y la iglesia de St. Sunniva, todo muy bonito. En la Fortaleza (entrada gratuita) hay secciones y exposiciones dedicadas a la Resistencia noruega frente al nazismo, al papel de la mujer noruega en la guerra, a la Gestapo, etc. Es muy interesante.

En un promontorio de este recinto hay una estatua del rey Haakon VII mirando al mar. Aquí tuvo lugar la batalla de Bergen contra barcos ingleses.

Barrios del oeste

Uno de los paseos más agradables en Bergen es sin duda el que os lleva a los barrios del oeste. En realidad, se trata de la ciudad antigua. Suelen ser muy tranquilos, con muy poca gente en las calles. Preciosas casas entre estrechas callejuelas y rincones con mucho encanto. Disfrutad un buen rato paseando por ellos.

Desde estos barrios podéis volver al centro de la ciudad para ver la zona de los teatros, en la plaza Olaf V. Hay están el teatro Logen o el teatro (*Scene*) Nacional, un edificio de piedra muy antiguo.

Desde la plaza Olaf V os podéis desplazar hacia el recinto de la Universidad. Allí se encuentra el Museo de Ciencias (no pude visitarlo porque se encontraba cerrado por reformas) y la iglesia de San Juan, la más majestuosa de Bergen.

Y desde aquí podéis bajar de nuevo al centro de la ciudad y ver el bonito barrio de Marken. En algún bar o restaurante de sus callejuelas podéis hacer una parada y tomar cerveza y salchichas

de reno, o cualquier otra especialidad nórdica. También hay comida típica de otras partes del mundo.

Cerca del Marken está el antiguo Hospital de San Jorge (hoy Iglesia), en el mismo recinto que el Bergen Leprosy Museum, antiguo hospital para leprosos. No pude verlo porque está cerrado en las fechas en que visité la ciudad. Muy cerca está la Catedral (*Domkirken*), actualmente en reformas.

Funicular (Fløibanen)

Se toma en el centro, muy cerca del puerto y del Museo Hanseático. Es gratis con la *Bergen Card*. El funicular salva una pendiente del 27% y en lo alto podréis disfrutar de unas estupendas vistas

de la ciudad. Hay tiendas, un café y un restaurante con una amplia terraza para disfrutar de las vistas.

Además, podréis recorrer preciosos senderos que atraviesan el bosque y sus lagos y que hacen las delicias de los niños cuando encuentran a los traviesos *trolls* que se esconden entre los árboles, arroyos y rocas.



Monte Ulriken

Subir al monte Ulriken es otro de los atractivos de Bergen. Hay un funicular que llega hasta él. Para llegar al funicular, a unos 3 km del centro de la ciudad, hay que tomar los buses 2, 3 ó 12. Es conveniente que os informéis bien de los horarios pues cambian mucho de invierno a verano. Desde el monte Ulriken podréis practicar senderismo y ciclismo de montaña.

MUSEOS

Como ya he dicho, el Museo de Historia Natural (Ciencias) estaba en reformas y no pude verlo, por lo que no os puedo aconsejar.

El Museo de Historia, situado al lado del de Historia Natural, tiene tres plantas muy completas sobre la historia de Noruega. Ofrecen té gratuito. También es gratis con la *Bergen Card.*

En el puerto está el Museo Hanseático que merece una detallada visita. Es un antiguo edificio portuario de color crema y naranja oscuro con numerosos arcos acristalados. En su interior hay una amplia colección de todo lo que tuvo que ver con el comercio de la *Liga Hanseática*. Huele a bacalao, para hacerlo más real todavía. Cuesta 80 KNO con la *Bergen Card*. Tiene un bonito café y una pequeña tienda de recuerdos.

Los mejores museos están en el Byparken. Son los KODE 1, 2, 3 y 4. Los 1 y 2 no pude verlos porque estaban cerrados hasta mayo (yo visité Bergen en abril). En el KODE 3 hay exposiciones muy interesantes de pintura (pude ver una de Edvard Münch) y una colección del hombre de negocios Rasmun Meyer. Es gratis con la *Bergen Card*. En el KODE 4 hay valiosas colecciones de pintores noruegos y pintores modernistas extranjeros. Vi varios cuadros y manualidades de Pablo Picasso.

El Norges Fiskeri Museum es el museo dedicado a la pesca y está especialmente preparado para los niños. Hay que tomar el bus nº 4 para ir a verlo.

Vilvite (Centro de Ciencia para todos) se puede visitar tomando el tranvía 1, parada Florida). Es gratis con la *Bergen Card*. Contiene muchos experimentos y una exposición interesantísima para

estudiantes y profesores. Cerca tiene un bonito embarcadero con mesas y taburetes donde se puede descansar un rato mientras se ve el bullicio del pequeño puerto pesquero y enfrente los modernos edificios de colores.

Iglesia de madera de Stavkirke

Si os queda tiempo podéis acercaros a ver una original y muy antigua iglesia de madera que se encuentra en medio de un precioso bosque con unas vistas fenomenales. Para llegar hasta ella tomáis el tranvía nº 1 hasta Fantoft y allí, saliendo del supermercado a la izquierda se siguen las indicaciones hasta llegar, tras un agradable paseo, a una preciosa iglesia escondida entre árboles centenarios que es espectacular tanto por ella misma como por el bosque en que se encuentra. Informaos con antelación de los horarios para que también podáis ver su interior.

Para volver por otro sitio podéis seguir el sendero que sale de la iglesia hasta bajar a la carretera y luego seguir hasta la parada Paradis del tranvía nº 1 que os devolverá al centro de la ciudad.

Recorridos por los fiordos

Son imprescindibles si queréis conocer de verdad la naturaleza salvaje de estos enclaves. Si no disponéis de vehículo propio para recorrerlos por sus estrechas carreteras, el crucero es la mejor alternativa. Se contratan en la oficina de información del puerto o en los quioscos que hay al efecto, también en el mismo puerto.

Tres horas de recorrido Bergen-Mostraumen (ida y vuelta) cuesta 550 KNO. Durante la travesía admiraréis enormes cascadas, imponentes montañas, preciosos pueblecitos en las orillas, espectaculares paisajes salvajes, en definitiva.

El tren de Flåm (Flåmsbana)

Esta es sin duda una de las mayores atracciones turísticas de esta zona. Este tren se construyó desde Myrdal (a 867 m de altitud) y llega hasta Flåm, a nivel del mar. Es impresionante ver cómo va superando este desnivel a lo largo de enormes montañas y desfiladeros. El espectáculo es grandioso. Durante la travesía se detiene dos veces: unos minutos en una cascada con un mirador y en un tramo de doble vía para que pase el tren en sentido contrario. Son solo 20 km de recorrido, pero tarda 1 hora pues va muy despacio. El tren tiene amplias ventanas para observar mejor los paisajes.

El viaje suele completarse con un recorrido por los fiordos (en barco y bus). El día completo cuesta 1330 KNO. Incluye: tren Bergen-Myrdal, tren Myrdal-Flåm, visita a Flåm, vuelta en barco por los fiordos hasta Gudvangen –2 horas de recorrido-, bus Gudvangen-Voss recorriendo el típico valle Naerϕydalen -Patrimonio de la Humanidad- y tren Voss-Bergen.




En Flåm, pequeño pueblecito rodeado de montañas, podéis visitar su pequeño Museo dedicado al tren (entrada gratuita). Hay una amplia exposición de fotografías que detallan como se hizo el tren, además de muchos objetos antiguos, audiovisuales, fotos, etc.

En el pueblo podréis comer excelente pescado en sus cafés y restaurantes. Hay muchas rutas senderistas. También muchas tiendas de regalos. Es uno de los puertos de cruceros más famosos de Noruega.

Botanisk Hage, en Milde

Si os gusta la botánica nada mejor que hacer una visita al *Botanisk Hage* de la Universidad de Bergen, situado en Milde. Para llegar hasta allí tomáis el tranvía nº 1 hasta la parada final y allí el bus 53 os llevará hasta el pueblecito costero de Milde (20 minutos de recorrido).

El jardín botánico es muy bonito, y también lo es el pueblo y sus alrededores. Podéis disfrutar de una excelente mañana paseando por todos estos lugares. En el jardín hay numerosísimas especies y una parte dedicada a los jardines japoneses.

Y ya solo me queda desear que este cuaderno de viaje os haya resultado útil. Mientras tanto, disfruto de una cerveza noruega y de una bonita puesta de sol en una de las numerosas terrazas del Brygen.

[Más Viajes] [Mi blog del viajero]

© Demetrio Calle Martínez