



Casa Colón

LA RUTA ESTE

Ciudades y Pueblos bañados por el Sol

La costa este de Gran Canaria muestra a la visitante un paisaje basado en una orografía de suaves pendientes intercaladas por profundos barrancos de gran valor natural. Desde la capital de la Isla, Las Palmas de Gran Canaria, es posible cruzar cinco municipios que, en su mayoría, cuentan con espectaculares extensiones de playas idóneas para las prácticas náuticas como el submarinismo y el windsurfing.

De igual modo, el visitante podrá visitar los yacimientos arqueológicos que dan fe de los hábitos de vida de los antiguos pobladores canarios, que habitaban en casas cuevas excavadas en las zonas rocosas de los barrancos.

El inicio de esta ruta se localiza en la Avenida Marítima de Las Palmas de Gran Canaria, capital de la Isla y ciudad cosmopolita en donde vive el mayor porcentaje de habitantes isleños, y donde se localizan las principales instituciones insulares y provinciales.

El viaje a continuar nos desplaza, a través de la Autovía del Sur (GC1), a la segunda ciudad de la Islas y antigua capital de Gran Canaria, Telde, para llegar a Valsequillo de Gran Canaria, Ingenio y Agüimes. En todas estas localidades el visitante apreciará el extraordinario clima que reina en la zona este de la Isla.

¡Para que no se te escape nada!

Descárgate los podcasts con la información sobre los principales lugares de interés turístico y escúchalos en tu reproductor.




León y Castillo 17
35003 Las Palmas de Gran Canaria
Tel. 928 219 600
Fax 928 219 601
www.grancanaria.com




www.GranCanaria.com

LA RUTA ESTE



LAS PALMAS
DE GRAN CANARIA
TELDE
VALSEQUILLO
DE GRAN CANARIA
INGENIO
AGÜIMES



OFICINA DE INFORMACIÓN TURÍSTICA

LAS PALMAS DE GRAN CANARIA

Oficina Central

C/ León y Castillo, 322 4º
CP: 35007 Las Palmas de Gran Canaria
Tfno: +34 928 44 68 24
Fax: +34 928 44 66 51
e-mail: turismo@promocionlaspalmas.com

Puntos de Información Turística

Plazoleta Hurtado de Mendoza
Parque de San Telmo
Rambla de la Avda. José Mesa y López
Parque Santa Catalina
Paseo de Las Canteras (frente a C/ Gomera)
Muelle Santa Catalina
(Exclusivo para días de atraque de cruceros)

www.promocionlaspalmas.com

TELDE

Oficina de Información y Turismo de Telde
C/León y Castillo, 2. CP: 35200 Telde.
Tfno: 928 01 33 12
e-mail: turismo@ayuntamientodelde.org

www.teldeturismo.es

VALSEQUILLO DE GRAN CANARIA

Oficina de Información Turística
C/León y Castillo, 1 CP: 35217
Tfno: 928 70 50 11 (ext.0411) - 648 180 802
e-mail: turismo@valsequillogc.net

www.valsequillogc.com

INGENIO

Oficina de Información Turística
C/Ramón y Cajal, 1 CP: 35250. Ingenio.
Tfno: 928 78 37 99
e-mail: turismo@villadeingenio.org

www.villadeingenio.org

AGÜIMES

Oficina de Información Turística
Plaza de San Antón s/n
Tfno: 928 12 41 83
e-mail: turismo@aguimes.es

www.aguimes.es



San Francisco, Telde



Valsequillo

LAS PALMAS DE GRAN CANARIA

Recursos Turísticos más destacados

- 1 PLAYA DE LAS CANTERAS
- 2 BARRIO DE VEGUETA
- 3 CASA DE COLÓN
- 4 JARDÍN BOTÁNICO VIERA Y CLAVIJO
- 5 PUEBLO CANARIO

Fiestas más destacadas

Carnaval
Fiestas Fundacionales

Gastronomía

PESCADO FRESCO
PAPAS ARRUGADAS CON MOJO

Guaguas al municipio desde el sur


www.globalsu.net

Línea 01. LAS PALMAS DE GRAN CANARIA - MOGÁN
Línea 05. LAS PALMAS DE GRAN CANARIA - FARO MASPALOMAS
Línea 30. STA. CATALINA - LAS PALMAS DE GRAN CANARIA - FARO MASPALOMAS
Línea 50. LAS PALMAS DE GRAN CANARIA - FARO MASPALOMAS

Km. al municipio con salida desde el sur: Aprox. 42kms.



Las Palmas de Gran Canaria



Valsequillo



Agüimes



Barranco de Guayadeque



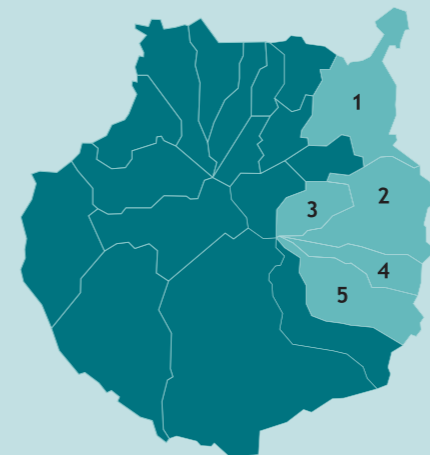
Yacimiento de Cuatro Puertas



San Juan, Telde

LA RUTA ESTE

- 1 LAS PALMAS DE GRAN CANARIA
- 2 TELDE
- 3 VALSEQUILLO DE GRAN CANARIA
- 4 INGENIO
- 5 AGÜIMES



Ingenio

TELDE

Recursos Turísticos más destacados

- 1 BARRIO HISTÓRICO DE SAN FRANCISCO
- 2 ZONA FUNDACIONAL DE SAN JUAN Y BASÍLICA DE SAN JUAN BAUTISTA
- 3 CASA MUSEO DE LEÓN Y CASTILLO
- 4 YACIMIENTO DE CUATRO PUERTAS
- 5 BARRANCO DE LOS CERNÍCALOS

Fiestas más destacadas

Fiestas patronales De San Juan Bautista
Traída del agua en Lomo Magullo

Gastronomía

PATA DE CERDO, GOFIO DE MILLO
PESCADO FRESCO EN LA ZONA COSTERA

Guaguas al municipio desde el sur

www.globalsu.net

Línea 90: TELDE - FARO MASPALOMAS
Línea 36: TELDE - FARO DE MASPALOMAS

Km. al municipio con salida desde el sur: 38 Km.

VALSEQUILLO DE GRAN CANARIA

Recursos Turísticos más destacados

- 1 CASCO HISTÓRICO
- 2 RED DE SENDEROS
- 3 PALMERALES DE SAN ROQUE Y DE TENTENIGUADA
- 4 CALDERA DE LOS MARTELES Y DE TENTENIGUADA
- 5 CUARTEL DEL COLMENAR

Fiestas más destacadas

Fiestas de San Miguel
(cuyo acto más popular es *La Suelta del perro Maldito*)
Ruta del Almendrero en Flor

Gastronomía

QUESO
CARNES A LA BRASA

Guaguas al municipio desde el sur

www.globalsu.net

Líneas 36 y 90 hasta TELDE y desde allí la Línea 13 ó la 43

Km. al municipio con salida desde el sur: 55 Km.

INGENIO

Recursos Turísticos más destacados

- 1 IGLESIAS: DE CANDELARIA Y DEL BUEN SUCESO
- 2 CASA DE POSTAS
- 3 CASA DEL RELOJ: MOLINOS Y CANTONERAS
- 4 PARQUE NÉSTOR ÁLAMO
- 5 MUSEOS: DE GUAYADEQUE Y DE PIEDRAS Y ARTESANÍA CANARIA

Fiestas más destacadas

Ntra. Sra de Candelaria y Buen Suceso
San Pedro y San Pablo y San Isidro y San Roque

Gastronomía

PAN DE PUÑO Y CARNE DE COCHINO
SOPA DE LA VIRGEN

Guaguas al municipio desde el sur

www.globalsu.net

Líneas 41,01,05,151,90,52,36 y 4

Km. al municipio con salida desde el sur: 32 kms.

AGÜIMES

Recursos Turísticos más destacados

- 1 CASCO HISTÓRICO
- 2 TEMPLO DE SAN SEBASTIÁN
- 3 GUAYADEQUE
- 4 TEMISAS
- 5 PLAYA DE ARINAGA

Fiestas más destacadas

Fiestas del Rosario
Carnaval

Gastronomía

ACEITE EXTRA DE OLIVA VIRGEN
ACEITUNAS, PAN DE PUÑO

Guaguas al municipio desde el sur

www.globalsu.net

Línea 34

Km. al municipio con salida desde el sur: 20 Kms.